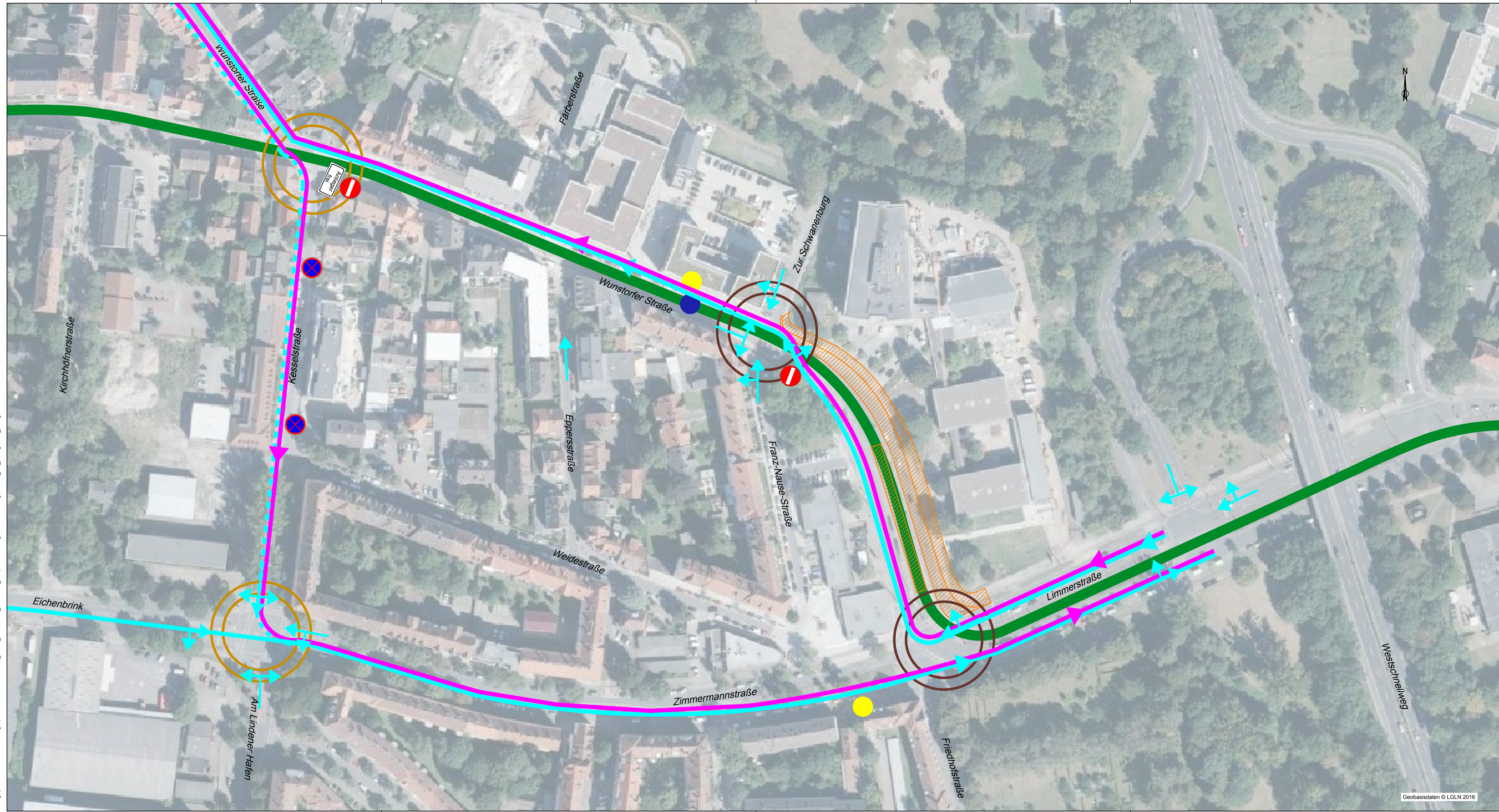













geplant am: 16.01.2018 gespeichert unter: P:\004829\_HBST\_Wunstorfer\_Straße\42\_Bauphasen\Anlageninfo\Zeichnungen\4829\_BP\_Anlageninfo\_4.dwg




**Legende**

-  Baufeld
-  MIV / Verkehrslenkung
-  Stadtbahn
-  Linienbusverkehr
-  signalisierte prov. Fußgängerquerung
-  Haltestelle Bus
-  Ersatzhaltestelle Bus
-  Haltestelle Bahn
-  Ersatzhaltestelle Bahn
-  prov. LSA
-  LSA Schaltung anpassen

**Bauphase 4: 11.Juli 2018 bis 12. Oktober 2018**

Wunstorfer Straße  
Baufeld stadtauswärts

Ind.	Art der Änderung/Ergänzung	Datum	TransTecBau

Projekt-Nr.: 4829	Entwurfsverfasser	 TransTec Bauplanungs- und Managementgesellschaft Hannover mbH trg-Wolkow-Weg 1, D-30167 Hannover T: 0511/3995-1000, F: 0511/3995-1299 e-mail: info@transtecbau.de Internet: www.transtecbau.de
Bearb.: Aurich 01/2018	Hannover,	
gez.: Grünhagen 01/2018		
Zchg.: VA 3 BPA 4		

Projekt: 1412.02	Vorhabenträger	 Infrastrukturgesellschaft Region Hannover GmbH
Blatt:	Hannover,	

Anl.:	Blatt:	<b>Stadtbahnstrecke D-West</b> Wunstorfer Straße <b>Hochbahnsteig Wunstorfer Straße</b> - Entwurfsplanung - <b>Bauphasenplan 4</b>
Große:	B: 42 cm L: 97 cm F: 0.41 m²	
Finanzierungsantrag		
Bauphasen		
M 1: 1000		

Geobasisdaten © LGLN 2016

VORABZUG 16.01.2018