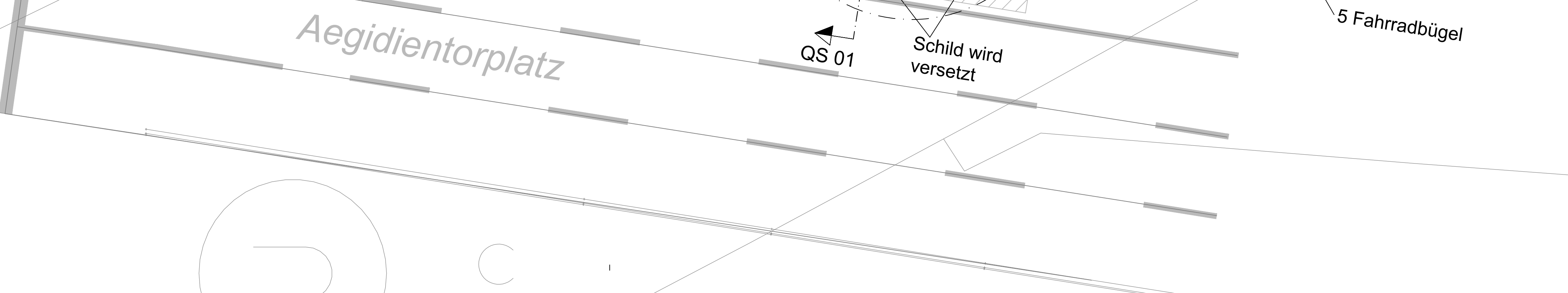
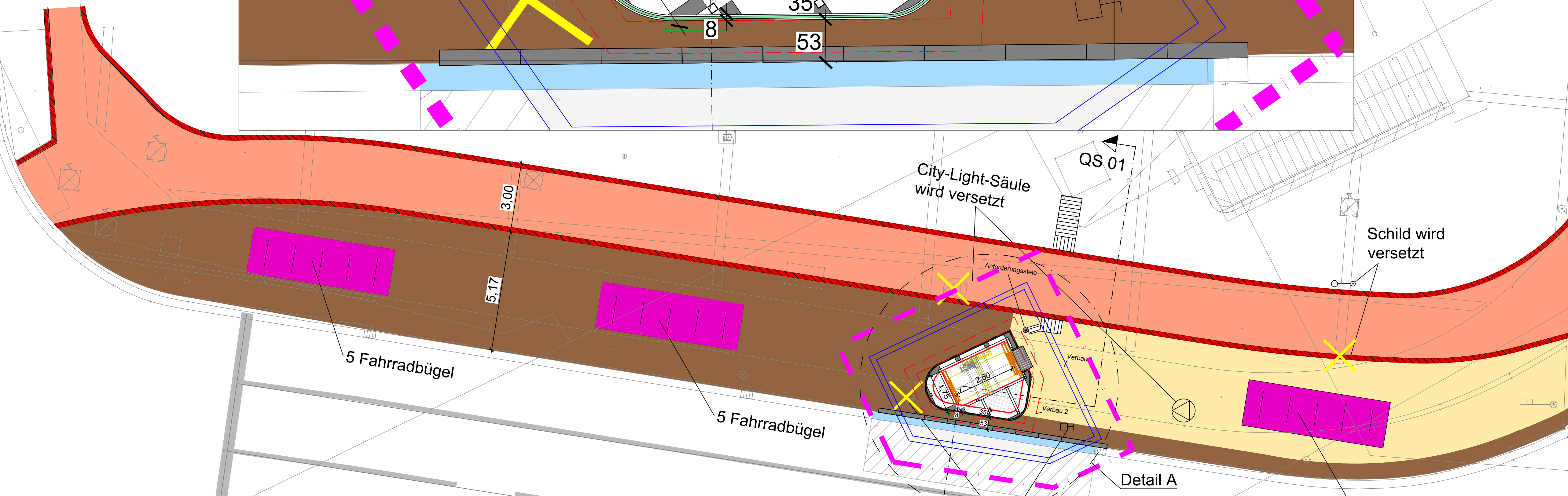
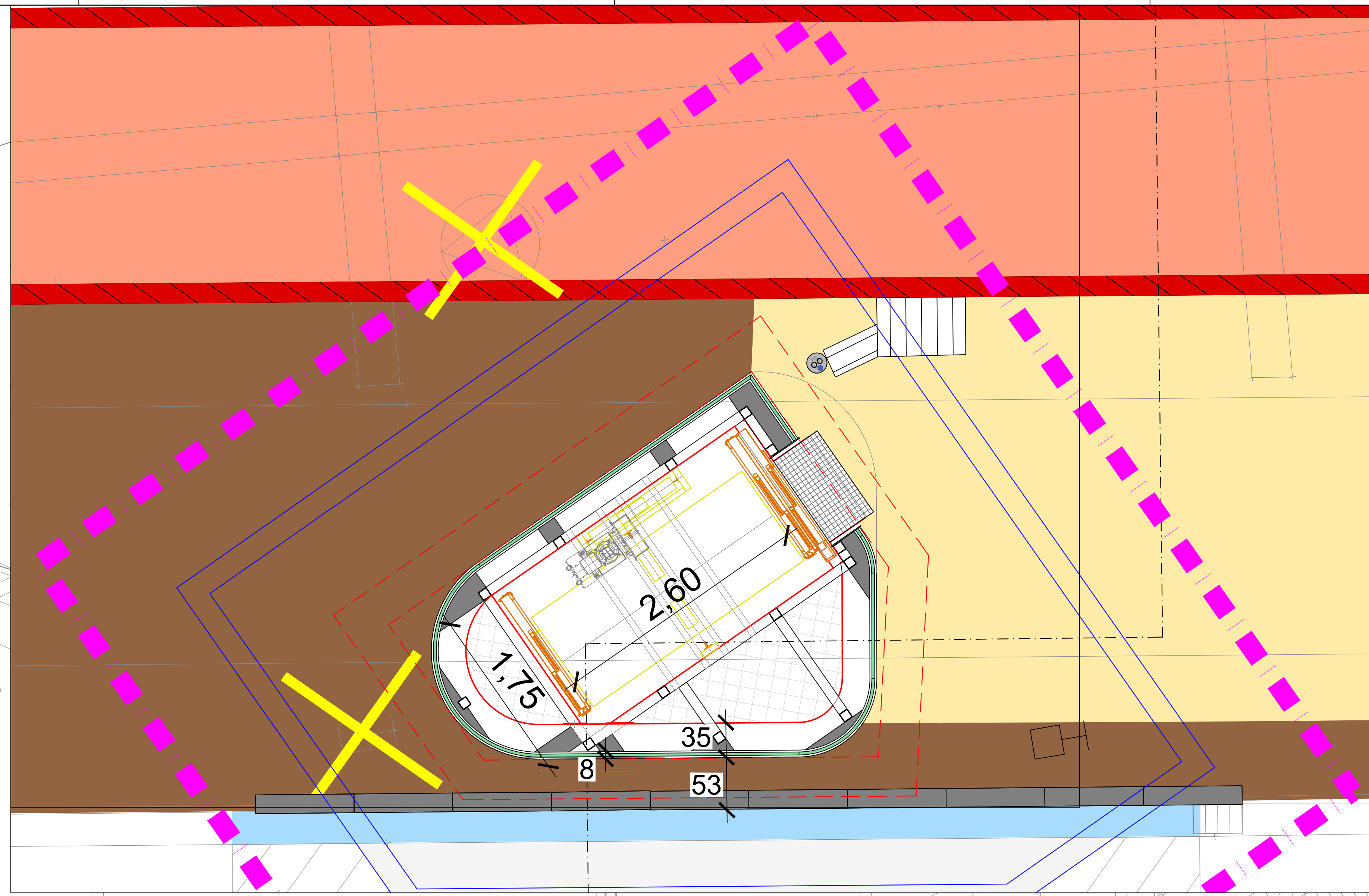


geplant am 25.11.2019 bearbeitet unter P:\04056_Bauabschut_Straße_Aegid1_Verkehrsanlage\Aegid_Ceramikplanung\Zeichnungen\066_VA4_LA.dwg

Marienstraße

Detail A
M : ohne



LEGENDE

- Farbflächen**
- Fahrbahn
 - Fahrbahn- u. Gleisbereich
 - Bahnkörper - besonders
 - Bahnkörper - Schotter
 - Bahnkörper - Gleisplatten
 - Bahnkörper - Pflaster
 - Bahnkörper - Gussasphalt
 - Bahnkörper - Grün
 - Bahnkörper - Grün Sicherheitsstreifen
 - Fahrbahn - Aufpflasterung
 - Fahrbahn - Decke fräsen
 - Gehweg
 - Gehweg (optional)
 - Gehweg, Pflaster
 - Gehweg, Platten
 - Verkehrsinsel, Pflaster
 - Radweg
 - Radweg auf Fahrbahn
 - gemeins. Geh- u. Radweg
 - Fahrradstellfläche
 - Parken, Bituminös
 - Parken, Pflaster
 - Haltestellenbereich
 - Aufgänge, Rampen, Treppen, Überweg
 - Grundstückszufahrt
 - Mulde/ Rinne
 - Grünstreifen
 - Dammböschung
 - Einschnittböschung
 - Klinkerstreifen Radweg
 - Sicherheitsstreifen Pflaster
 - Rippen- Noppenplatten
- Symbole**
- Baum Bestand
 - Schachtgerüst
 - Strassenbord
 - Anprallschutz
 - Verbau 1
 - Verbau 2
 - Planfeststellungsgrenze

Ind.	Art der Änderung/Ergänzung	Datum	TransTecBau

Projekt-Nr.: 4855 / 4856	Entwurfsvorleser
Bearb.: Fieber	11 / 2019
gepr.: Fieber / Rose	11 / 2019
gepr.: gez.: I.A. Bollmann	21.11.2019
Zöng:	
VA 4 LA 1	gez.: ppa. Oetzmann

TransTecBau
 TransTec Bauplanungs- und
 Managementgesellschaft
 Hannover mbH
 Ira-Wolkowa-Weg 1, D-30167 Hannover
 T: 051 1 9995-1200, F: 051 1 0995-1299
 e-mail: info@trans-tec-bau.de
 internet: www.trans-tec-bau.de

Projekt: 1525.00	Vorhabenträger	infra
Blatt:	Hannover, 22.11.2019	Infrastrukturgesellschaft Region Hannover GmbH
	gez.: ppa. Vey	gez.: I.V. Oltmann

Anl.:	Blatt:	Stadtbahnstrecke B-Süd
Größe: B: 59,4 cm L: 116,0 cm		Station Aegidientorplatz
Planfeststellung		Zusätzlicher Aufzug und Brandschutz
Verkehrsanlage Straße		- Genehmigungsplanung -
M 1: 100		Lageplan

Stadtkarte 1:1000
 © Landeshauptstadt Hannover
 Bereich Geoinformation

54,84