geplottet am: 29.11.22 gespeichert unter: \\ad.transtecbau.de\DATA\Programm\Card\CARD91_2021\005194-41_0\5194_VA0LA4_infraHP.PLT

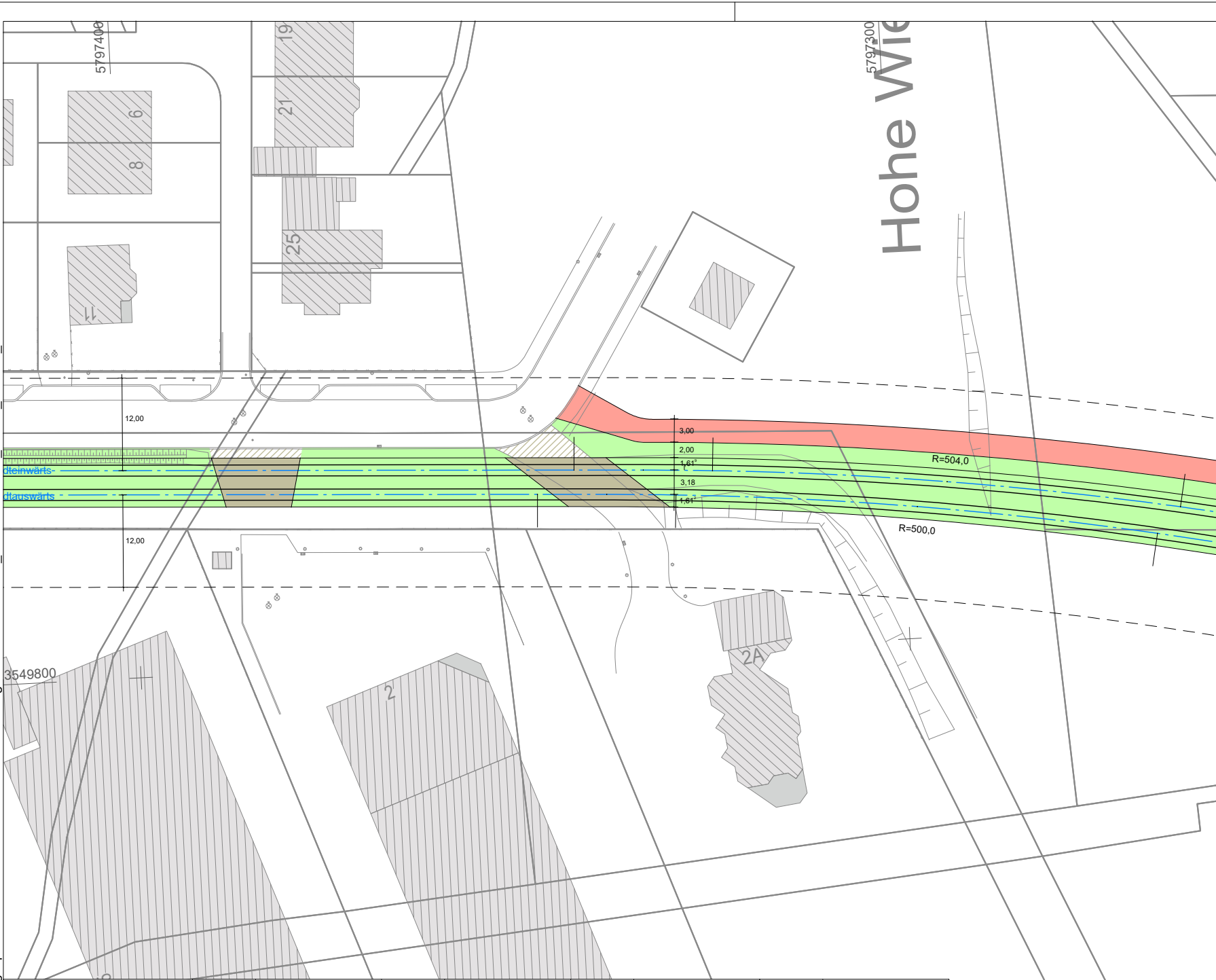
5797400
19
21
6
8
25
11
5797300
Hohe Wie
12,00
dteinwärts
dtauswärts
3,00
2,00
1,61°
3,18
1,61°
R=504,0
R=500,0
12,00
3549800
2
2A

LEGENDE BESTAND			Rasen,Wiese		Leitungs.-/Kabelkasten		Reklamewand		Schienenverbinder
	Flurgrenze Gemarkungsgrenze		Ampel/Laterne/Ausleger		Gas-/Wasserschieber		Hydrant: O-/Unterflur-		Schleife
	Gemeindegrenze		Einfahrt/Eingang		Geländer/Kette/Poller	Entw	Entwerter		Grenzzeichen
△ ○ ● 18	vermtech Lagefestpkt.		Haltepunkt/Radparken	0.3/6	Baum Ø St./Krone		Schaltschrank		Koppelspule
22	vermtech Höhenfestpkt.		Arkade/Überdachung		Verkehrszeichen		Uhr/Kamera/Spiegel	H	Schild SH 7
	Zaun/Hecke,Strauch	⊗ ⊠	Einsteigeschacht		Gully/Schienen-/Entw-Rinne		Signalmast		Abspannung an Wand/Mast
	Mauer/Stützmauer		Kellerschacht/Notausstieg		Sitzbank/Briefkasten		Formst.-/Betonmast		Wandanker

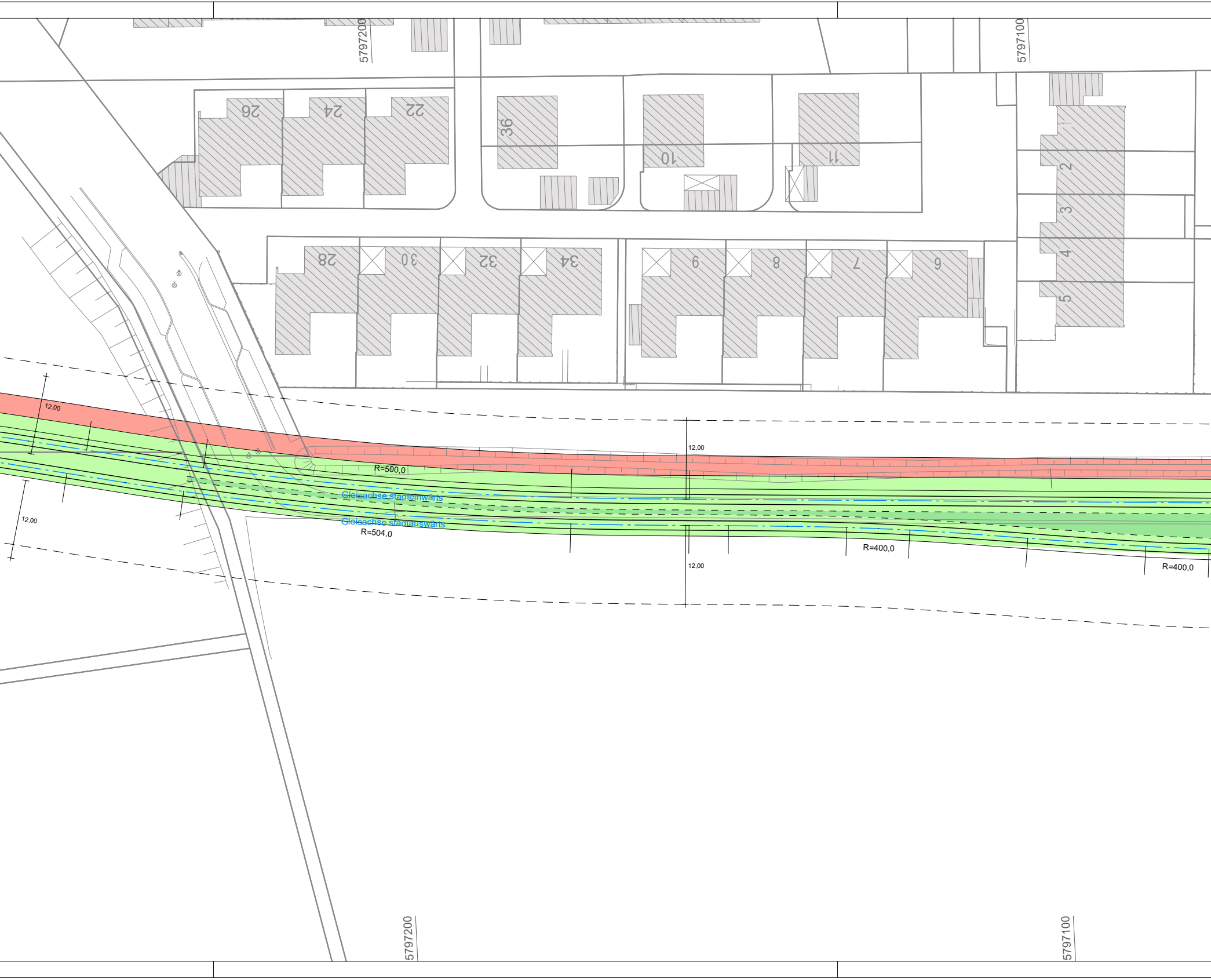
5797200
5797100
26
24
22
36
10
11
1
2
3
4
5
28
30
32
34
9
8
7
6
12,00
12,00
12,00
12,00
R=500,0
Gleisachse stadteinwärts
Gleisachse stadtauswärts
R=504,0
R=400,0
R=400,0
5797200
5797100

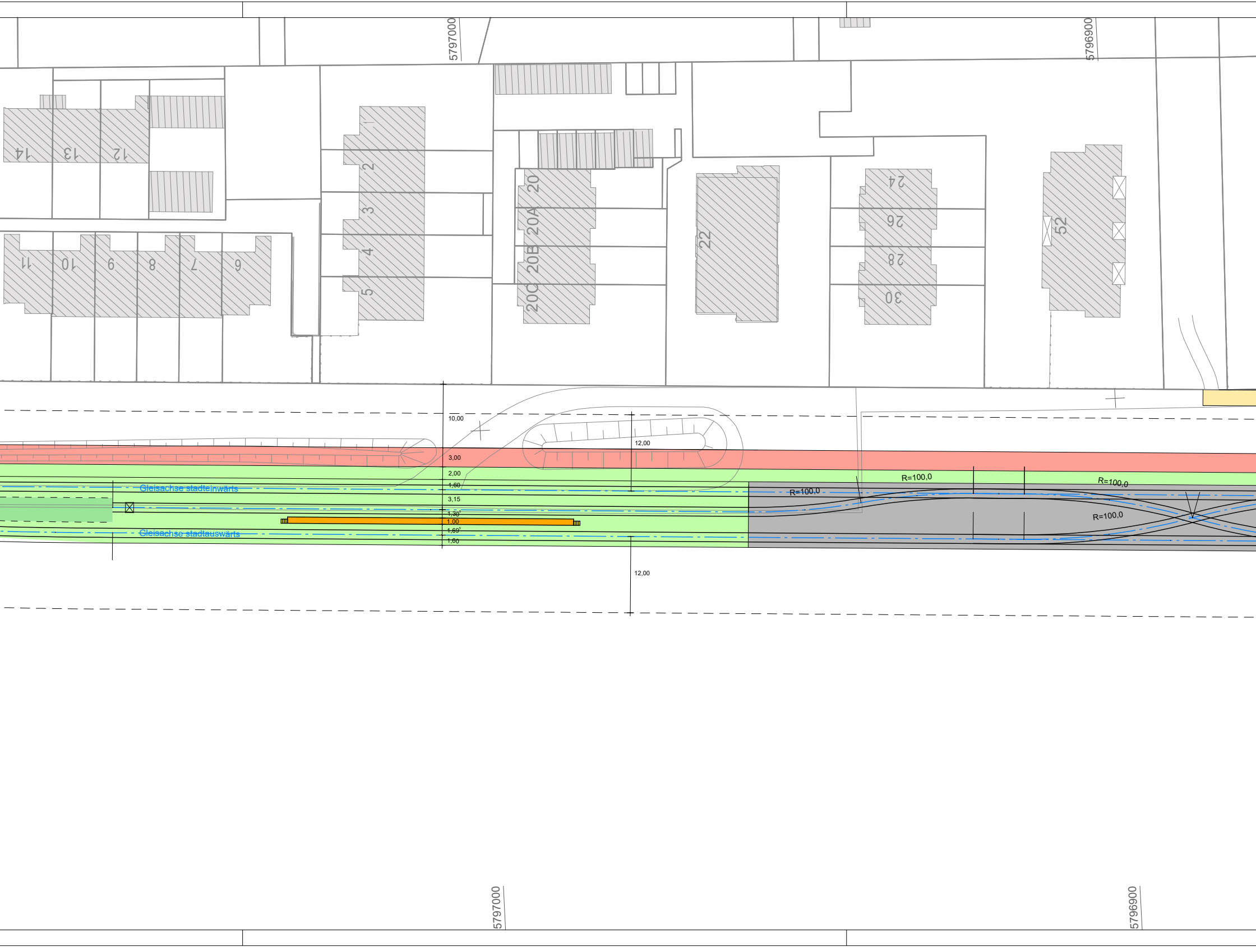
5797000
5796900
14
13
12
11
10
9
8
7
6
2
3
4
5
20
20A
20B
20C
22
24
26
28
30
52
10,00
12,00
3,00
2,00
1,60
3,15
1,30^5
1,00
1,69^5
1,60
12,00
Gleisachse stadteinwärts
Gleisachse stadtauswärts
R=100,0
R=100,0
R=100,0
R=100,0
5797000
5796900

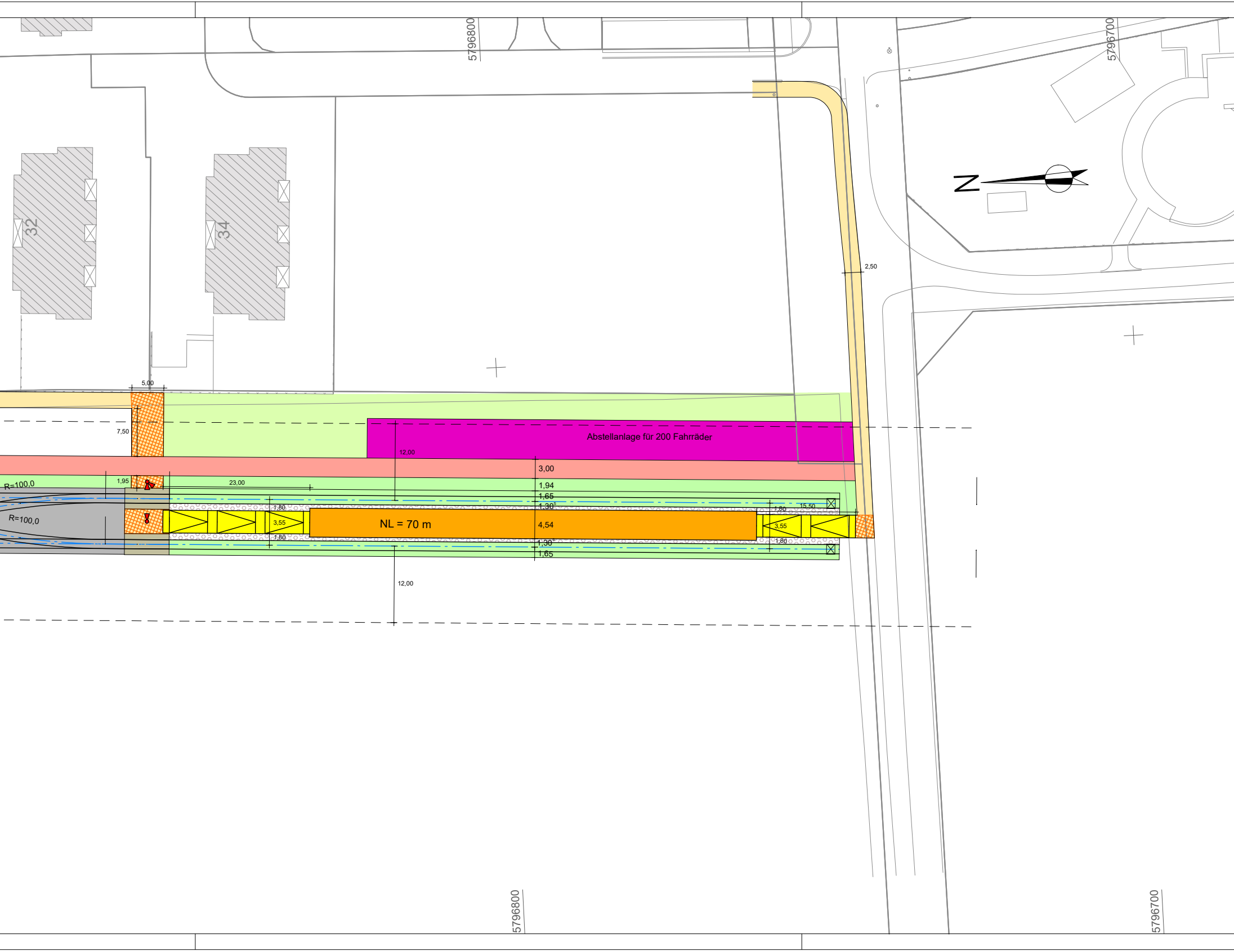
5796800
5796700
32
34
N
5,00
7,50
2,50
Abstellanlage für 200 Fahrräder
12,00
3,00
1,95
23,00
R=100,0
1,94
1,65
1,30
1,80
15,50
R=100,0
3,55
NL = 70 m
4,54
3,55
1,80
1,80
1,30
1,65
12,00
5796800
5796700

Gaul

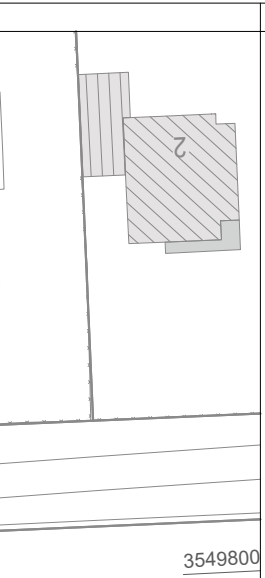

Legende

▬	Fahrbahn
▬	Fahrbahn, überfahrbarer Gleisbereich
⊠	Fahrbahn, Aufpflasterung
▨	Fahrbahn, fräsen
○○○	Bahnkörper, Ökopflaster
🟩	Bahnkörper, Grüneindeckung
🟩	Bahnkörper, Sicherheitsstreifen
▬	Bahnkörper, Betongroßflächenplatten
🟥	Radweg
🟨	Gehweg
▨	Fläche für Taktile Elemente
🟨	Rampe, Treppe, Aufgang
▬	Parkplatz
🟫	Sicherheitsstreifen
🟦	Mulde, Rinne
🟩	Grünfläche, Baumscheibe
⊠	Grundstückszufahrt
⬜	Gebäude

—	nachrichtliche Darstellung interne Planung
—	nachrichtliche Darstellung Planung Stadt Hemmingen
⊗	Baum entfällt
⊠	Baumschutz
●	Baum geplant
Ⓗ	Bushaltestelle
—⌄—⌄—⌄—	Zaun
●◀	Lichtsignalanlage
◉ ◓	Fahrleitungsmast/ Wandanker

PNr.: 5194		
Bearb.: Bartels / Kutzner	11 / 2022	
gez.: Pritsch	11 / 2022	
gepr.:		
Zchg.:		

VA 0 LA 4

Entwurfsverfasser
Hannover,

TransTecBau
TransTec Bauplanungs- und
Managementgesellschaft
Hannover mbH
Gradestr. 20, D-30163 Hannover
T.:0511/3995-1000, F.:0511/3995-1299
e-mail: info@transtecbau.de
Internet: www.transtecbau.de

VORABZUG 29.11.22

Projekt:
Gesehen:

Projektbeteiligte
Hannover,

ÜSTRA
üstra Hannoversche
Verkehrsbetriebe
Aktiengesellschaft

Projekt: 1145.00
Blatt:

Vorhabenträger
Hannover,

infra
Infrastrukturgesellschaft
Region Hannover GmbH

Anl.: Blatt:

Größe: B: 29,7 cm L: 173,0 cm
F: 0,514 m²

Verkehrsanlagenplanung

M 1: 500

Stadtbahnstrecke A-Süd

Stadtbahnverlängerung Arnum

- Machbarkeitsuntersuchung -

Lageplan 4

Stadtkarte 1:1000
© Stadt Hemmingen

TTB: transformiert ins
ß-Krüger-Koordinatensystem

CARD/1